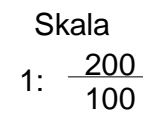

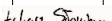


O/WA-307/1
215.50

m n.p.m.



<div><div>HPC</div><div></div></div>				<div>HPC POLGEOL S.A.</div> <div>ul. Berezy ska 39, 03-908 Warszawa</div>		<div>Zał.Nr</div> <div>5</div>
<div>Dokumentacja bada</div> <div>podo a gruntowego</div>				<div>A1 - odcinek B</div>		
				<div><div>Przekrój geotechniczny</div><div>C/WA307/2 - O/WA-307/1</div></div>		<div>Skala</div> <div>1: <div><div>200</div><div>100</div></div></div>
<div>Opracował</div>	<div>Data</div> <div>08.2019</div>	<div>Nazwisko</div> <div>Łukasz Stonina</div>	<div>Podpis</div> <div></div>			